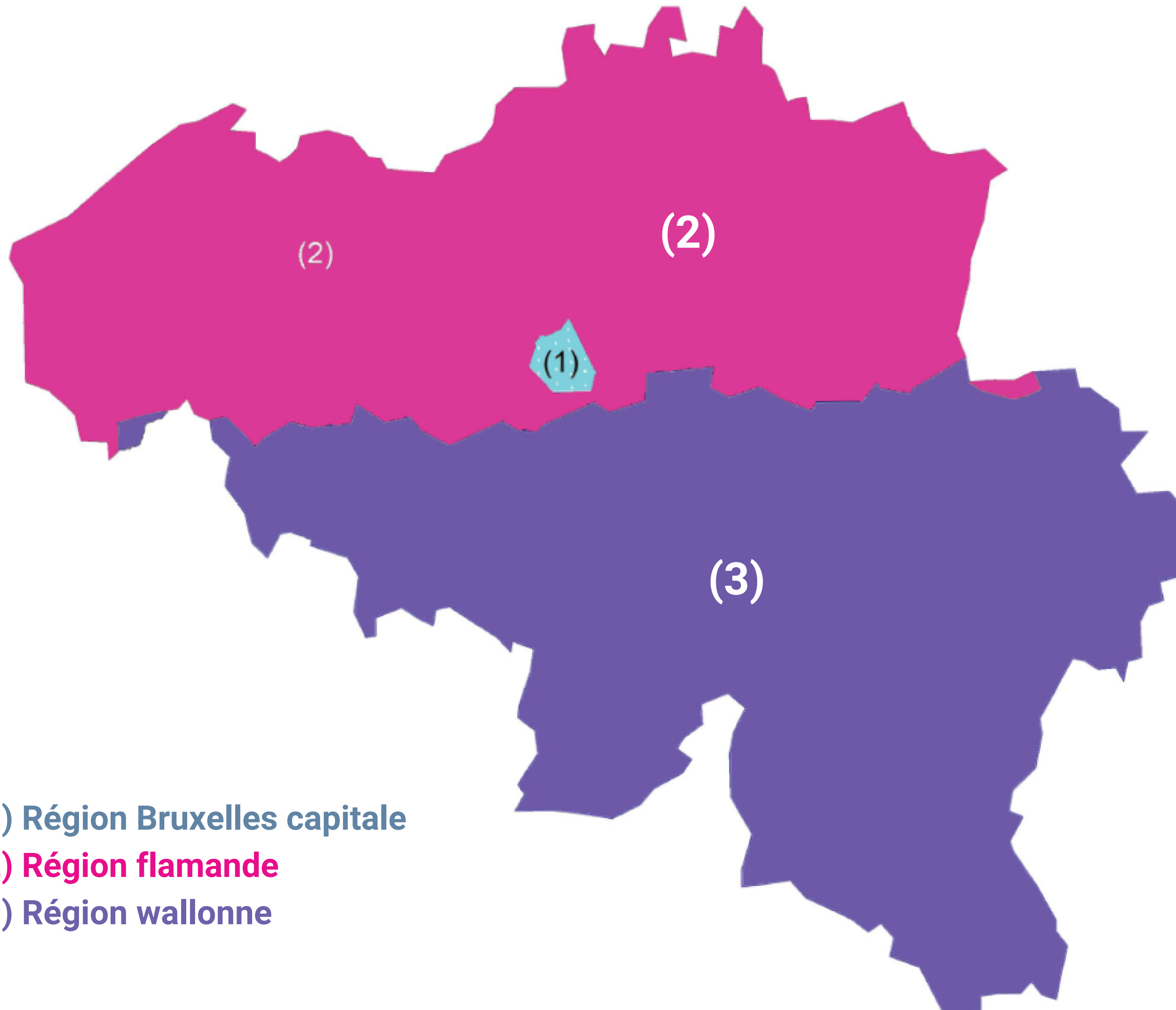


Carte 1 : l'État fédéral

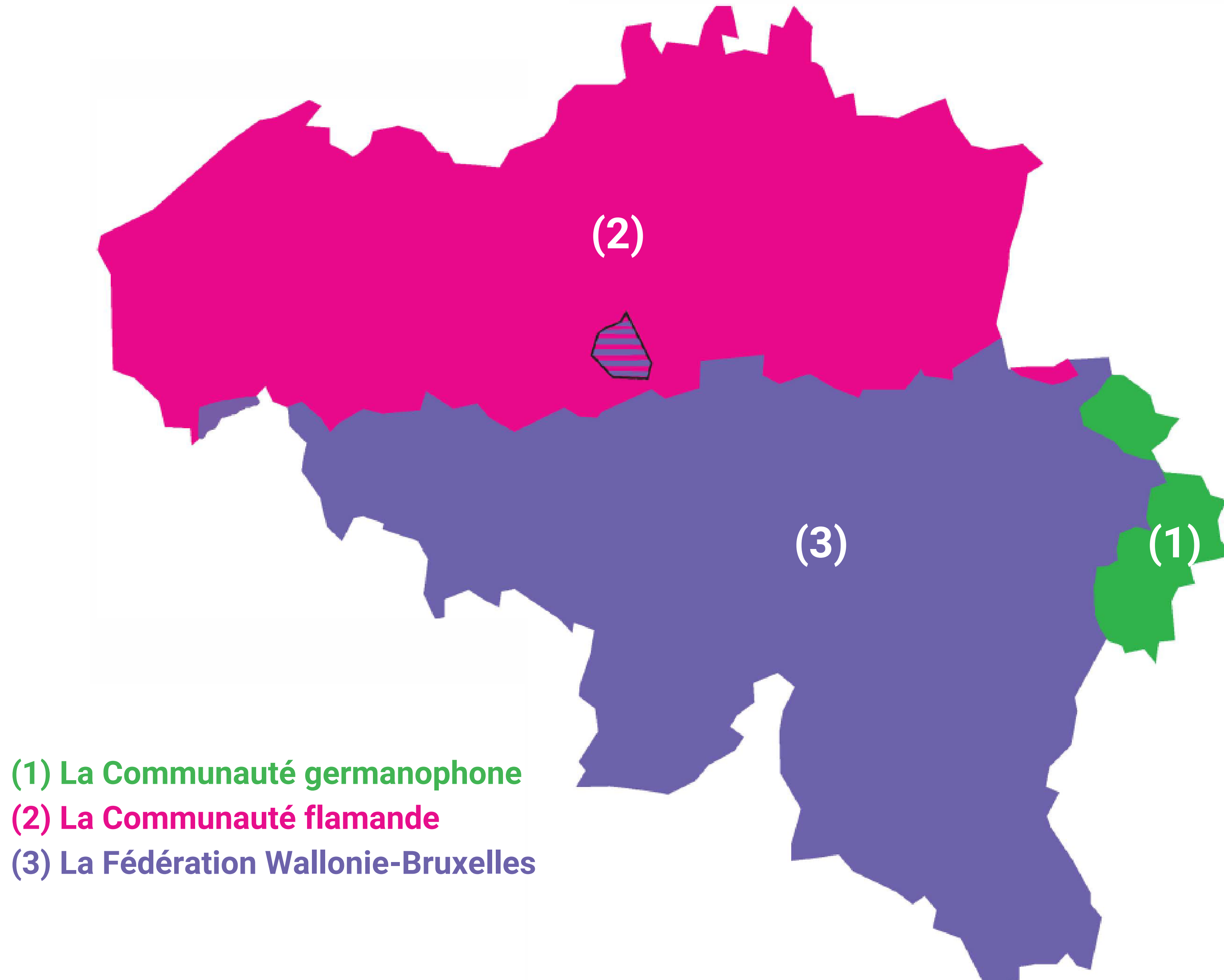


Carte 2 : les régions

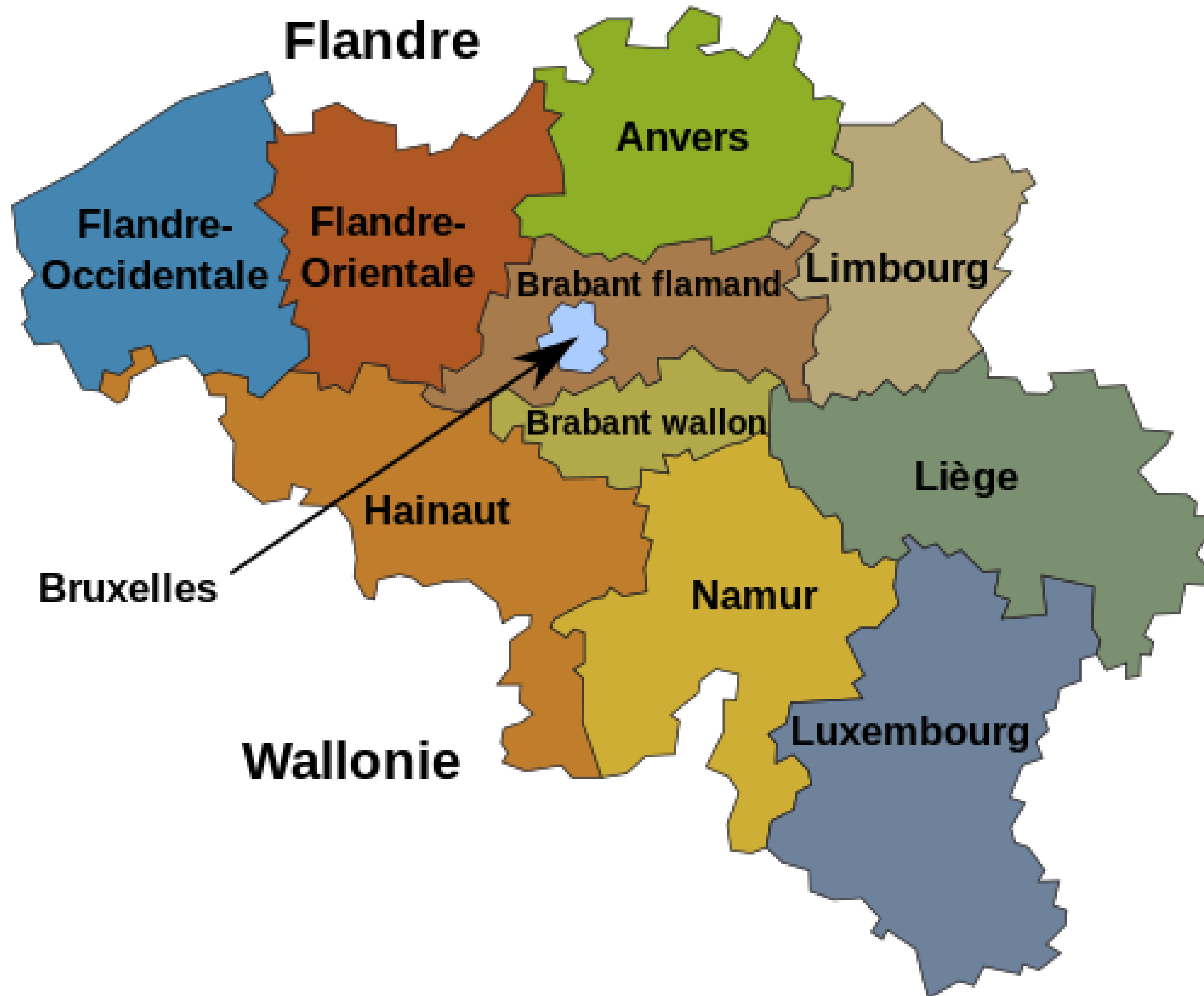


- (1) Région Bruxelles capitale
- (2) Région flamande
- (3) Région wallonne

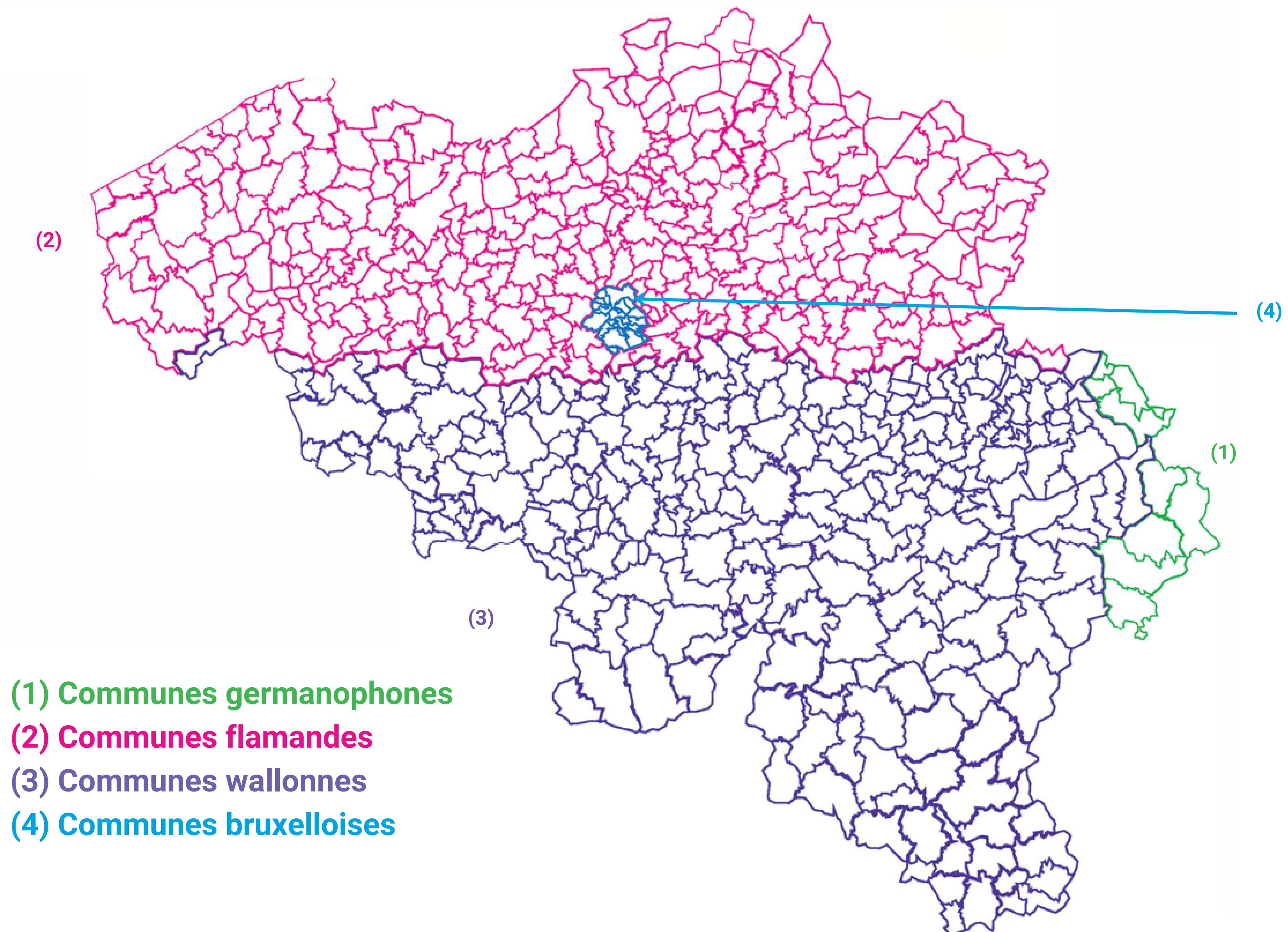
Carte 3 : les communautés



Carte 4 : les provinces



Carte 5: les communes



(1) Communes germanophones

(2) Communes flamandes

(3) Communes wallonnes

(4) Communes bruxelloises

Carte 6: l'Europe

1. Allemagne
2. Autriche
3. Belgique
4. Bulgarie
5. Chypre
6. Croatie
7. Danemark
8. Espagne
9. Estonie
10. Finlande
11. France
12. Grèce
13. Hongrie
14. Irlande
15. Italie
16. Lettonie
17. Lituanie
18. Luxembourg
19. Malte
20. Pays-Bas
21. Pologne
22. Portugal
23. République tchèque
24. Roumanie
25. Slovaquie
26. Slovénie
27. Suède

